



*Ministero
per i Beni e le Attività Culturali*



*Ministero dell'Ambiente
e della Tutela del Territorio e del Mare*



Regione Umbria

TUTELE DI VARIA NATURA

ELENCO

(fatte salve eventuali ulteriori integrazioni)

TUTELA PAESAGGISTICA AI SENSI DEL D. LGS. N. 42/2004

Beni paesaggistici dichiarati di notevole interesse pubblico (art. 136, D. Lgs. n. 42/2004)

- Aree soggette alle disposizioni di cui all'art.136, D.lgs 22.01.2004 n.42 e s.m.i.
- Aree con procedure di cui all'art.138 e succ., D.lgs 22.01.2004 n.42 e s.m.i., in itinere

Elaborato PPR corrispondente: QC 5.1 Carta delle aree di notevole interesse pubblico

Beni paesaggistici dichiarati di notevole interesse pubblico per legge (art. 142, D.Lgs. n.42/2004)

- Territori contermini ai laghi compresi in una fascia della profondità di 300 metri dalla linea di battigia, anche per i territori elevati sui laghi (art.142, comma 1 lett. b, D.lgs 42/2004)
- Fiumi, torrenti, corsi d'acqua iscritti negli elenchi previsti dal testo unico delle disposizioni di legge sulle acque ed impianti elettrici, approvato con RD 11 dicembre 1933, n. 1775 (DGR 22.09.1995 n.7131), e relative sponde o piedi degli argini per una fascia di 150 metri ciascuna (art.142, comma 1, lett. c, D.lgs 42/2004)
- Montagne per la parte eccedente 1.200 metri sul livello del mare (art.142, comma 1, lett. d, D.lgs 42/2004)
- Parchi e riserve nazionali e regionali, nonché territori di protezione esterna dei parchi (art.142, comma 1, lett. f, D.lgs 42/2004)
- Territori coperti da foreste e da boschi, ancorché percorsi o danneggiati dal fuoco, e quelli sottoposti a vincolo di rimboschimento, come definiti dall'articolo 2, commi 2 e 6, del decreto legislativo 18 maggio 2001, n. 227 (art.142, comma 1, lett. g, D.lgs 42/2004)
- Aree assegnate alle università agrarie e zone gravate da usi civici (art.142, comma 1, lett. h, D.lgs 42/2004)
- Zone umide incluse nell'elenco previsto dal DPR 13 marzo 1976, n. 448 (art.142, comma 1, lett. i, D.lgs 42/2004)
- Zone di interesse archeologico individuate alla data di entrata in vigore del Codice (art.142, comma 1, lett. m, D.lgs 42/2004)



*Ministero
per i Beni e le Attività Culturali*



*Ministero dell'Ambiente
e della Tutela del Territorio e del Mare*



Regione Umbria

Elaborato PPR corrispondente: QC 5.2 Carta delle aree tutelate per legge

TUTELA STORICO CULTURALE

- **Primo repertorio dei beni culturali** (artt. 10 e 11, D.Lgs. n. 42/2004)

Elaborato PPR corrispondente: Allegato n°2: Primo repertorio dei Beni Culturali

- Centri storici, architettura religiosa e militare (art. 29, LR n. 27/2000 PUT)

**Elaborati PPR corrispondenti: QC 2.1 Ricognizione dei centri storici e viabilità storica
Allegato n°1: CENTRI STORICI – Zone A ai sensi del DM n.1444/68
individuate nello strumento urbanistico generale**

- Ville, giardini, parchi ed edificato civile di particolare rilievo architettonico e paesistico (art. 29 della LR n. 27/2000 PUT)

**Elaborato PPR corrispondente: QC 2.5 Ville e dimore storiche
Allegato n°6: Ricognizione delle Ville e dimore storiche presenti
nel PUT**

- Siti archeologici ed elementi del paesaggio antico (art. 29, LR n. 27/2000 PUT)

Elaborato PPR corrispondente: QC 2.2 Siti archeologici ed elementi del paesaggio antico

- Viabilità storica, abbazie e principali siti benedettini (art. 29, LR n. 27/2000 PUT)

**Elaborati PPR corrispondenti: QC 2.1 Ricognizione dei centri storici e viabilità Storica
Allegato n°1: CENTRI STORICI – Zone A ai sensi del DM 1444/68
individuate nello strumento urbanistico generale
QC 2.4 Abbazie e principali siti benedettini**


- Zone di tutela dei Monasteri Benedettini e dell'Antica Via Flaminia (art. 29, LR n. 27/2000 PUT)



*Ministero
per i Beni e le Attività Culturali*



*Ministero dell'Ambiente
e della Tutela del Territorio e del Mare*



Regione Umbria

Elaborati PPR corrispondenti: **QC 2.1 Ricognizione dei centri storici e viabilità Storica**
QC 2.4 Abbazie e principali siti benedettini

- Siti abbazie benedettine (art. 29, LR n. 27/2000 PUT)

Elaborati PPR corrispondenti: **QC 2.1 Ricognizione dei centri storici e viabilità Storica**
QC 2.4 Abbazie e principali siti benedettini

- **Primo repertorio archeologico regionale**

Elaborato PPR corrispondente: **QC 2.2 Siti archeologici ed elementi del paesaggio antico**

- **Primo repertorio dei centri storici individuati dal PUT e dai Comuni negli strumenti urbanistici generali**

Elaborato PPR corrispondente: **Allegato n°1: CENTRI STORICI – Zone A ai sensi del DM n.1444/68 individuate nello strumento urbanistico generale (Indagine Regione Umbria)**

Siti Unesco


- Assisi: Basilica di S. Francesco e altri siti francescani
- Campello sul Clitunno: Tempietto sul Clitunno
- Spoleto: S.Salvatore (Dintorni)



*Ministero
per i Beni e le Attività Culturali*



*Ministero dell'Ambiente
e della Tutela del Territorio e del Mare*



Regione Umbria

TUTELA TERRITORIALE NEGLI STRUMENTI DI PIANIFICAZIONE E PROGRAMMAZIONE REGIONALE

- Aree di particolare interesse agricolo (*art. 20, L.R. n. 27/2000*)

Elaborato PPR corrispondente: QC 3.5 Aree di particolare interesse agricolo

- Aree non idonee all'installazione di impianti per la produzione di energia elettrica da fonti rinnovabili (*Regolamento regionale n. 7/2011*)

Elaborati PPR corrispondenti:

- QC 5.5 Impianti di produzione di energia elettrica mediante l'utilizzo della fonte energetica rinnovabile solare fotovoltaica con moduli al suolo e potenza superiore a 20kW. Aree Non Idonee***
- QC 5.6 Impianti di produzione di energia elettrica mediante l'utilizzo della fonte energetica rinnovabile eolica. Aree Non Idonee per impianti eolici e mini-eolici***
- QC 5.7 Impianti di produzione di energia elettrica mediante l'utilizzo della fonte energetica rinnovabile eolica. Aree Non Idonee per impianti micro-eolici***
- QC 5.8 Impianti di produzione di energia elettrica mediante l'utilizzo della fonte energetica rinnovabile idroelettrica. Aree Non Idonee per impianti idroelettrici e mini-idroelettrici***
- QC 5.9 Impianti di produzione di energia elettrica mediante l'utilizzo della fonte energetica rinnovabile idroelettrica. Aree Non Idonee per impianti micro-idroelettrici***
- QC 5.10 Impianti di produzione di energia elettrica a biomasse, gas derivanti da processi di depurazione e biogas esterni agli edifici e di potenza superiore a 50 kWe. Aree Non Idonee***



*Ministero
per i Beni e le Attività Culturali*



*Ministero dell'Ambiente
e della Tutela del Territorio e del Mare*



Regione Umbria

FORME DI TUTELA NEGLI STRUMENTI DI PIANIFICAZIONE PROVINCIALE

PTCP Perugia

Forme di tutela rappresentabili

- Vedute e coni di visuali (*art. 35 della Normativa di Attuazione*)
- Visuali ad ampio spettro derivate da fonti letterarie
- Aree ad alta esposizione panoramica (*art. 35 co. 6 della Normativa di Attuazione*)
- Viabilità panoramica principale (*art. 34 della Normativa di Attuazione*)
- Ambiti lacustri (*art.39, co.3, della Normativa di Attuazione*)
- Ambiti fluviali (*art.39, co.4, della Normativa di Attuazione*)
- Aree archeologiche definite (e non vincolate) (*art.39, co.10, della Normativa di Attuazione*)

Elaborato PPR corrispondente: QC 5.4 Carta delle Forme di tutela negli strumenti di pianificazione provinciale

Forme di tutela non rappresentabili

- Redazione dei progetti paesaggistici (*art. 30 della Normativa di attuazione*)
- Crinali (*art. 35 della Normativa di Attuazione*)
- Sistemi paesaggistici (*art. 33 e 34 della Normativa di attuazione*)
- Grandi panorami (*art. 35 della Normativa di Attuazione*)

Elaborato PPR corrispondente: Scheda dell'elaborato QC 5.4 Carta delle Forme di tutela negli strumenti di pianificazione provinciale

PTCP Terni

Forme di tutela rappresentabili

- Emergenze storico archeologiche di tipo puntuale (e non vincolate) (*art.133 della Normativa di attuazione*)
- Ambiti di interesse storico-archeologico e paleontologico
 - Aree di interesse storico-archeologico (*art. 131 della Normativa di Attuazione*)
 - Aree di rischio storico-archeologico (*art. 132 della Normativa di Attuazione*)
- Strade panoramiche e punti di vista (*art. 137 della Normativa di Attuazione*)

Elaborato PPR corrispondente: QC 5.4 Carta delle Forme di tutela negli strumenti di pianificazione provinciale

Forme di tutela non rappresentabili


- Aree agricole (*artt. da 28 a 32 della Normativa di attuazione*)



*Ministero
per i Beni e le Attività Culturali*



*Ministero dell'Ambiente
e della Tutela del Territorio e del Mare*



Regione Umbria


Elaborato PPR corrispondente: Scheda dell'elaborato QC 5.4 Carta delle Forme di tutela negli strumenti di pianificazione provinciale



*Ministero
per i Beni e le Attività Culturali*



*Ministero dell'Ambiente
e della Tutela del Territorio e del Mare*



Regione Umbria

TUTELA AMBIENTALE E RISCHIO TERRITORIALE ED AMBIENTALE

(negli strumenti di pianificazione e programmazione regionale)

Tutela della biodiversità

- Sistema ambientale: rete ecologica regionale
(recepita con Legge Regionale 22 febbraio 2005 n. 11, artt. 9 e 10, "Modifiche della L. R. n. 27/2000" (PUT) e inserita nella Legge Regionale 26 giugno 2009, n. 13 art. 27, comma b2)

**Elaborati PPR corrispondenti: QC 1.6 Rete ecologica regionale, parte nord
QC 1.7 Rete ecologica regionale, parte sud**

- Siti di Interesse naturalistico rete Natura 2000 (art. 13 della LR n. 27/2000):
 - a) Siti di Importanza Comunitaria (SIC)
 - b) Zone di protezione Speciale (ZPS)

Elaborato PPR corrispondente: QC 1.5 Siti di interesse naturalistico

- Sistema ambientale: Aree naturali protette
 - parchi nazionali: Parco Nazionale dei Monti Sibillini istituito con D.P.R. 6/8/1993 (Piano del Parco adottato dalla Regione Umbria con delibera n. 1384 del 2.08.2006 e dalla Regione Marche con delibera n. 898 del 31.07.2006)
 - parchi regionali con le relative aree contigue:
 - a. istituiti con L.R. n. 9 del 3 marzo 1995: Parco del Monte Cucco, Colfiorito, Parco del Monte Subasio, Parco del Lago Trasimeno, Parco fluviale del Tevere Parco fluviale del Nera
 - b. istituiti con L.R. n. 29 del 29/10/1999 (nell'ambito del Sistema Territoriale di Interesse Naturalistico Ambientale (S.T.I.N.A.) Monte Peglia e Selva di Meana, istituito con L.R. n. 2 del 10/03/2008): Alleron-Selva di Meana, Melonta-Bosco dell'Elmo, San Venanzo
- Aree di studio indicate dal piano delle aree naturali protette di cui al decreto del Presidente della Giunta regionale 10 febbraio 1988, n. 61 di cui all'art. 17 della LR n. 27/2000)



*Ministero
per i Beni e le Attività Culturali*



*Ministero dell'Ambiente
e della Tutela del Territorio e del Mare*



Regione Umbria

Elaborato PPR corrispondente: QC 1.5 Siti di interesse naturalistico

- Piani di Gestione dei siti Natura 2000 adottati con DGR 8 febbraio 2010, n. 161;
- Sistema ambientale: zone di particolare interesse faunistico-venatorio (art. 11 della LR n. 27/2000)

Elaborato PPR corrispondente: QC 3.4 Aree di interesse faunistico-venatorio

- Sistema ambientale: Zone di elevata diversità floristico-vegetazionale (art. 12 della LR n. 27/2000)

Elaborato PPR corrispondente: QC 1.10 Zone di elevata diversità floristico vegetazionale

- Sistema ambientale: Aree di particolare interesse naturalistico-ambientale (art. 14 della LR n. 27/2000)
- Oliveti (art. 22 bis della LR n. 27/2000)

Elaborato PPR corrispondente: QC 1.11 Aree di particolare interesse naturalistico-ambientale

Rischio territoriale e ambientale

- Rischio territoriale e ambientale: individuazione delle parti di territorio esposte a pericolo geologico ed idrogeologico (art. 46 della LR n. 27/2000 PUT)
- Rischio territoriale e ambientale: fasce di ripetto dei corsi d'acqua e dei laghi (art. 48 della LR n. 27/2000 PUT)
- Rischio territoriale e ambientale nella corrispondente normativa provinciale

Tutela idrogeologica


- **Piano Stralcio di Assetto Idrogeologico dell'Autorità di Bacino del Fiume Tevere**
(L. 183/89 e D.L. 180/98)
- **Rischio idrogeologico**
 - Zone di rischio idrogeologico elevato R3
 - Zone di rischio idrogeologico molto elevato R4



*Ministero
per i Beni e le Attività Culturali*



*Ministero dell'Ambiente
e della Tutela del Territorio e del Mare*



Regione Umbria

- **Rischio idraulico**
 - Fasce fluviali A
 - Fasce fluviali B
 - Fasce fluviali C

- **Piani stralcio**
 - PS3 - Piano stralcio per la salvaguardia delle acque e delle sponde del lago di Piediluco (*D.P.C.M. del 27 Aprile 2006*)
 - PS2 - Piano stralcio per il lago Trasimeno (*D.P.C.M. del 19 Luglio 2002*)