



Regione Umbria

Giunta Regionale

DIREZIONE: PROGRAMMAZIONE, INNOVAZIONE E COMPETITIVITA' DELL' UMBRIA
SERVIZIO : Valorizzazione del territorio e tutela del paesaggio, tecnologie
dell'informazione, promozione e coordinamento progetti comunitari


**IMPIANTI DI PRODUZIONE DI ENERGIA ELETTRICA MEDIANTE L' UTILIZZO
DELLA FONTE ENERGETICA RINNOVABILE SOLARE FOTOVOLTAICA
CON MODULI AL SUOLO E POTENZA SUPERIORE A 20 kW**

AREE NON IDONEE PER IMPIANTI FOTOVOLTAICI

(Regolamento regionale 29 luglio 2011, n.7)


LEGENDA


Allegato C lett. a)


 Aree boscate (art. 15 PUT L.R.27/2000)

Allegato C lett. b)


Centri Storici (PUT L.R.27/2000 - Tav.23) Capoluoghi di Comune

 Cap. Comune: sup. 25-100 ha

 Cap. Comune: sup. 10-25 ha

 Cap. Comune: sup. 0-10 ha


 Architettura militare (art.29 PUT L.R.27/2000 - Tav.23)

 Architettura religiosa (art.29 PUT L.R.27/2000 - Tav.23)


 Ville (art.29 PUT L.R.27/2000 - Tav.24)


 Siti archeologici (art.29 PUT L.R.27/2000 - Tav.25)

Allegato C lett. c)


 Singolarità geologiche (art.16 PUT L.R.27/2000 - Tav.11)

Allegato C lett. d)

 Vigneti (Fonte dati :Carta geobotanica della Regione Umbria)

 Oliveti (Fonte dati :Carta geobotanica della Regione Umbria)

Allegato C lett. e)

 Parchi nazionali e regionali (D.P.R. 6/8/93, Leggi Regionali nn° 9/95, 4/2000)
limitatamente alle zone A e B

Allegato C lett. f)

 Aree della Rete Natura 2000
(Direttiva Habitat 92/43/CEE- Direttiva 79/409/ CEE, art.13 L.R. 27/2000)

Allegato C lett. g)

 Perimetrazione dei beni paesaggistici (art.136 D.Lgs. n. 42/2004)

Allegato C lett. h)

 Perimetrazione delle zone di interesse archeologico (art.142 D.Lgs. n. 42/2004)

Allegato C lett. i)

 Aree di particolare interesse agricolo (art.20 PUT L.R.27/2000 - Tav.17)

Allegato C lett. l)

 Centri abitati Censimento ISTAT 2001

NOTA: Il Regolamento 29 luglio 2011, n. 7 stabilisce delle "ECCEZIONI" rispetto alla non idoneità delle aree.