










**IMPIANTI DI PRODUZIONE DI ENERGIA ELETTRICA  
MEDIANTE L'UTILIZZO DELLA FONTE ENERGETICA RINNOVABILE EOLICA  
DI ALTEZZA SUPERIORE A 8 METRI E POTENZA SUPERIORE A 50 kW**

**AREE NON IDONEE PER IMPIANTI EOLICI E MINIEOLICI  
(Regolamento regionale 29 luglio 2011, n.7)**


LEGENDA

Allegato C lett. a)



Centri Storici ( PUT L.R.27/2000 - Tav.23) Capoluoghi di Comune

-  Cap. Comune: sup. 25-100 ha
-  Cap. Comune: sup. 10-25 ha
-  Cap. Comune: sup. 0-10 ha
-  Architettura militare (art.29 PUT L.R.27/2000 - Tav.23)
-  Architettura religiosa (art.29 PUT L.R.27/2000 - Tav.23)
-  Ville (art.29 PUT L.R.27/2000 - Tav.24)
-  Siti archeologici (art.29 PUT L.R.27/2000 - Tav.25)

Allegato C lett. b)

-  Singolarità geologiche (art.16 PUT L.R.27/2000 - Tav.11)

Allegato C lett. c)

-  Vigneti (Fonte dati :Carta geobotanica della Regione Umbria)
-  Oliveti (Fonte dati :Carta geobotanica della Regione Umbria)

Allegato C lett. d)

-  Parchi nazionali e regionali (D.P.R. 6/8/93, Leggi Regionali nn° 9/95, 4/2000)





Allegato C lett. e)

-  Aree della Rete Natura 2000 (Direttiva Habitat 92/43/CEE- Direttiva 79/409/ CEE, art.13 L.R. 27/2000)

Allegato C lett. f)

-  Perimetrazione dei beni paesaggistici (art.136 D.Lgs. n. 42/2004)




Allegato C lett. g)

-  Territori contermini ai laghi compresi in una fascia della profondità di 300 metri dalla linea di battigia, anche per i territori elevati sui laghi (art.142, comma ,1 lett. b, D.lgs 42/2004)
-  Aree boscate (art. 15 PUT L.R.27/2000)
-  Zone umide incluse nell'elenco previsto dal DPR 13 marzo 1976, n. 448 (art.142, comma ,1 lett. i, D.lgs 42/2004)
-  Perimetrazione delle zone di interesse archeologico (art.142, comma 1, lett.m, D.Lgs. n. 42/2004)


Allegato C lett. h)

-  Aree di particolare interesse agricolo (art.20 PUT L.R.27/2000 - Tav.17)

Allegato C lett. i)

-  Aree ad alta esposizione panoramica (Piano territoriale di coordinamento della Provincia di PERUGIA)
-  Coni di visuale
-  Panoramiche (Piano territoriale di coordinamento della Provincia di TERNI)

Allegato C lett. l)

-  Aeroporti civili

DEFINIZIONI

**IMPIANTI EOLICI:** Si considerano impianti eolici le opere per la produzione di energia elettrica da fonte eolica realizzate con l'utilizzo di generatori di altezza misurata al mozzo del rotore superiore a 40 metri.

**IMPIANTI MINIEOLICI:** si considerano impianti minieolici le opere per la produzione di energia elettrica da fonte eolica realizzate con l'utilizzo di generatori di altezza misurata al mozzo del rotore superiore a 18 metri e pari o inferiore a 40 metri.

NOTA: Il Regolamento 29 luglio 2011, n. 7 stabilisce delle "ECCEZIONI" rispetto alla non idoneità delle aree.

Elaborazione grafica e dati con sistema GIS a cura del SERVIZIO Informatico/Informativo: geografico, ambientale e territoriale - SEZIONE Sistema cartografico regionale