



**IMPIANTI DI PRODUZIONE DI ENERGIA ELETTRICA A BIOMASSE, GAS
DERIVANTI DA PROCESSI DI DEPURAZIONE E BIOGAS ESTERNI
AGLI EDIFICI E DI POTENZA SUPERIORE A 50kWe**








AREE NON IDONEE

(Regolamento regionale 29 luglio 2011, n.7)


LEGENDA

Allegato C lett. a)


Centri Storici (PUT L.R.27/2000 - Tav.23) Capoluoghi di Comune

-  Cap. Comune: sup. 25-100 ha
-  Cap. Comune: sup. 10-25 ha
-  Cap. Comune: sup. 0-10 ha
-  Architettura militare (art.29 PUT L.R.27/2000 - Tav.23)
-  Architettura religiosa (art.29 PUT L.R.27/2000 - Tav.23)
-  Ville (art.29 PUT L.R.27/2000 - Tav.24)
-  Siti archeologici (art.29 PUT L.R.27/2000 - Tav.25)

Allegato C lett. b)

-  Aree boscate (art. 15 PUT L.R.27/2000)

Allegato C lett. c)

-  Singolarità geologiche (art.16 PUT L.R.27/2000 - Tav.11)


Allegato C lett. d)

-  Parchi nazionali e regionali (D.P.R. 6/8/93, Leggi Regionali nn° 9/95, 4/2000)
limitatamente alle zone A e B

Allegato C lett. e)

-  Perimetrazione dei beni paesaggistici (art.136 D.Lgs. n. 42/2004)

Allegato C lett. f)

-  Perimetrazione delle zone di interesse archeologico (art.142 D.Lgs. n. 42/2004)

Allegato C lett. g)

Aree perimetrate dal Piano di Assetto Idrogeologico come fascia A e B e nelle zone a rischio elevato R3
e molto elevato R4

PAI Assetto idraulico - Fasce fluviali del reticolo principale

-  Fascia A
-  Fascia B

PAI Assetto idraulico - Zone di rischio del reticolo principale

-  Rischio R4
-  Rischio R3

Allegato C lett. h)

-  Centri abitati Censimento ISTAT 2001