

REGIONE DELL'UMBRIA

PROVINCIA DI PERUGIA

Carta del Vincolo Idrogeologico nei
Bacini Idrografici in Comune di


GUALDO TADINO

Scala 1: 25.000


CONVENZIONI




Confine territoriale del Comune



Limite delle zone vincolate



Zone assoggettate a Vincolo



Terreni esclusi dal Vincolo